

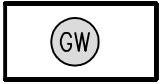
Bauleitplanung der Stadt Bad Pyrmont

67/42. Änderung des Flächennutzungsplanes

Planzeichenerklärung



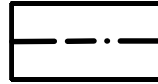
Verkehrsflächen mit der besonderen Zweckbestimmung "ZOB"



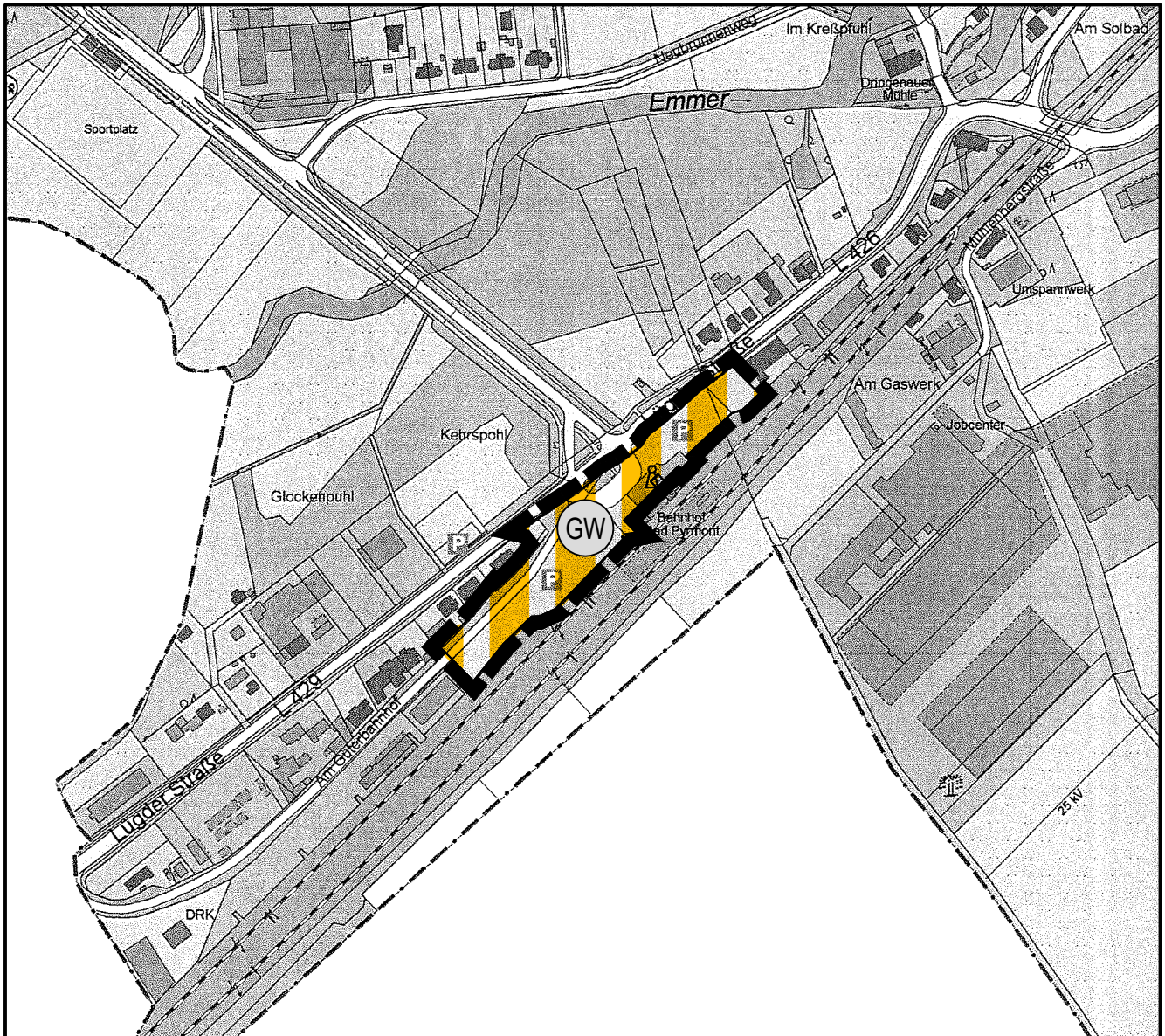
Schutzgebiet für Grund- und Quellwassergewinnung (Heilquellenschutzgebiet Bad Pyrmont Schutzzone A (quantitativ), Schutzzone III/1 (qualitativ))



Abgrenzung des räumlichen Geltungsbereiches der Flächennutzungsplanänderung



Gemarkungsgrenze



Kartengrundlage: Amtliche Karte 1:5000 (AK 5)
Maßstab: 1: 5000

Quelle: Auszug aus den Geobasisdaten der Niedersächsischen Vermessungs- und Katasterverwaltung,
© 2021 Landesamt für Geoinformation und Landesvermessung Niedersachsen,
Regionaldirektion Hameln-Hannover



Hinweis:

Diese FNP-Änderung ist auf der Grundlage der Verordnung über die bauliche Nutzung der Grundstücke (BauNutzungsverordnung - BauNVO) in der Fassung der Bekanntmachung vom 21. November 2017 (BGBl. I S. 3786) erstellt worden.

