





**Verordnung über das Landschaftsschutzgebiet
"Kirchberg/Mosterholz" im Bereich
der Stadt Bad Pyrmont,
Landkreis Hameln-Pyrmont
vom TT.MM.JJJJ
- ENTWURF -**

 Grenze des Landschaftsschutzgebietes
"Kirchberg/Mosterholz"
*(Die schwarze Linie an der Innenseite des grauen
Rasterbandes kennzeichnet die Grenze des
Landschaftsschutzgebietes)*


Verwaltungsgrenzen

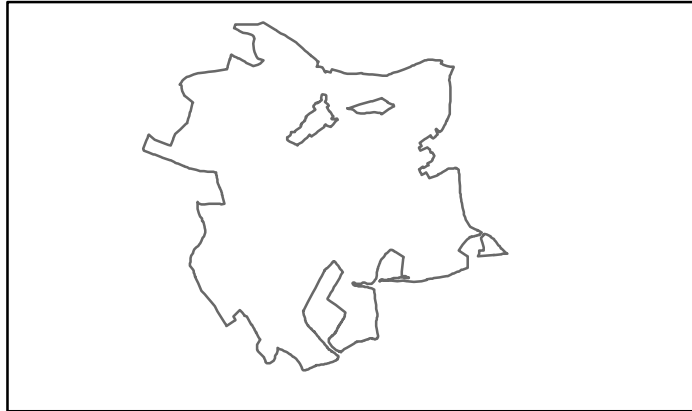
 Kreisgrenze
 Gemeindegrenzen

Nachrichtliche Darstellung der Natura 2000-Gebiete

 FFH 113 "Emmer" (DE 3922-301)

Nachrichtliche Darstellung bestehender Naturschutzgebiete

 NSG-HA 171 "Emmertal" vom 26.09.2018
(Nds. MBl. 35/2018, S. 986)



Darstellung der Landschaftsschutzgebietsgrenze
"Kirchberg/Mosterholz" (LSG-HM 036)

Untere Naturschutzbehörde

Im Auftrag
Der Landrat




**Anlage 1 - Übersichtskarte zur
Verordnung über das Landschaftsschutzgebiet
"Kirchberg/Mosterholz" (LSG-HM 036)**


Landkreis Hameln-Pyrmont
Süntelstraße 9
31785 Hameln

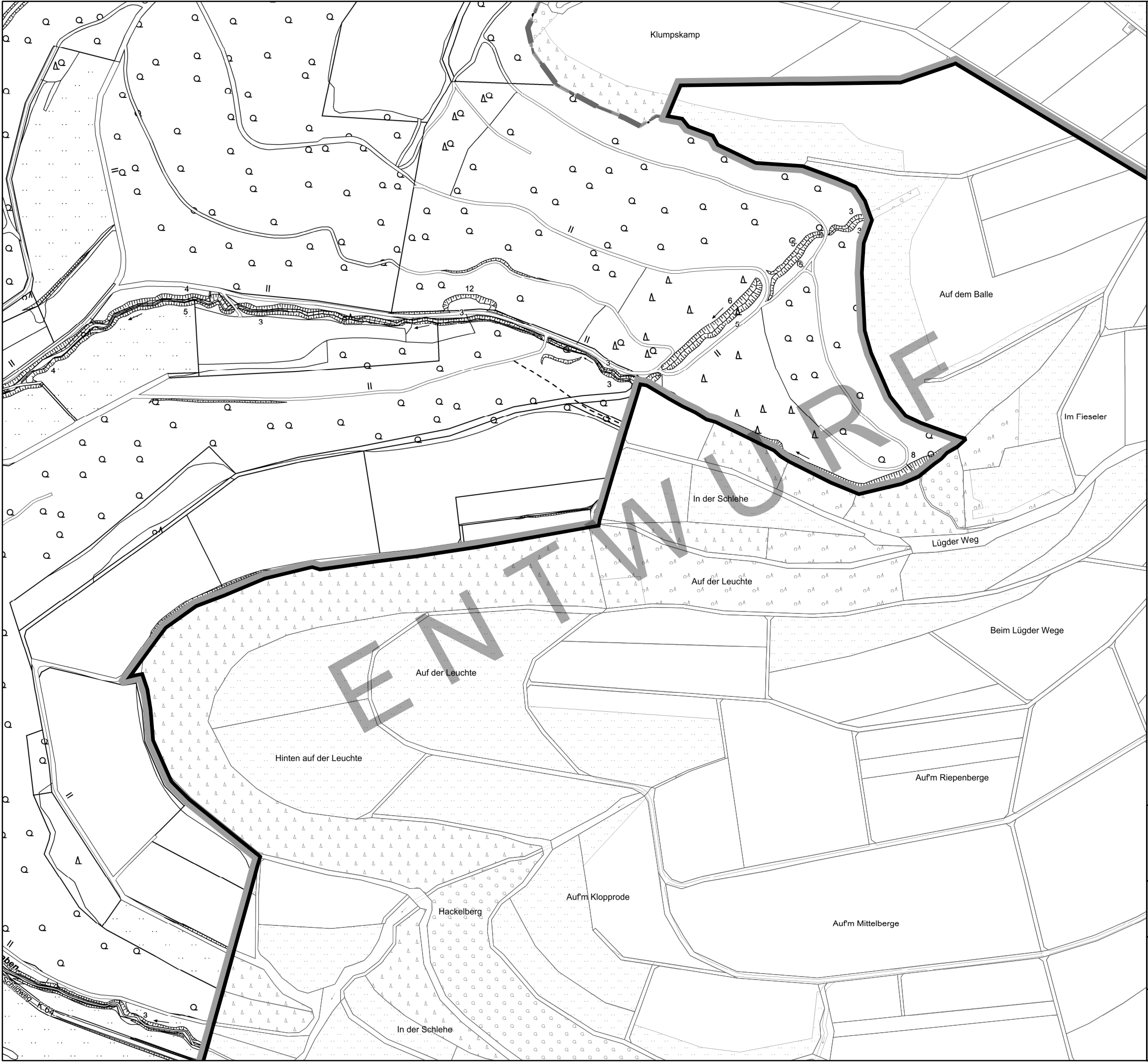
Erstellt am 26.09.2025
Erstellt von M. Kuczera

Kartengrundlage:


© GeoBasis-DE/LGLN (2025), CC-BY 4.0


Maßstab: 1:20.000







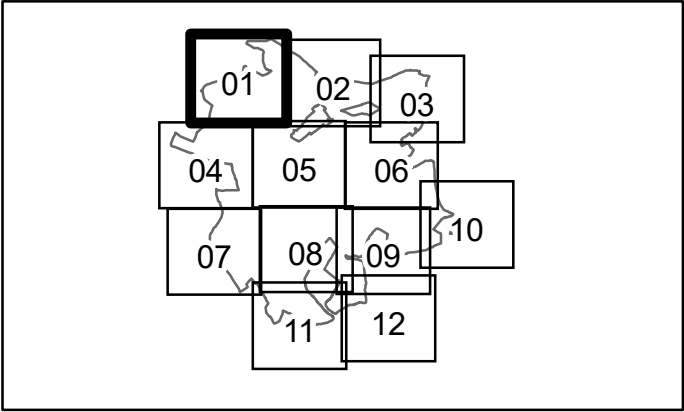
**Verordnung über das Landschaftsschutzgebiet
"Kirchberg/Mosterholz" im Bereich
der Stadt Bad Pyrmont,
Landkreis Hameln-Pyrmont
vom TT.MM.JJJJ**

- ENTWURF -

 Grenze des Landschaftsschutzgebietes
"Kirchberg/Mosterholz"
*(Die schwarze Linie an der Innenseite des grauen
Rasterbandes kennzeichnet die Grenze des
Landschaftsschutzgebietes)*

Verwaltungsgrenzen

 Kreisgrenze
 Gemeindegrenzen



Darstellung des Blattschnittes 01 von 12 zur Verordnung
über das Landschaftsschutzgebiet
"Kirchberg/Mosterholz" (LSG-HM 036)

Untere Naturschutzbehörde

Im Auftrag
Der Landrat




**Anlage 1 - Detailkarte 01 von 12 zur
Verordnung über das Landschaftsschutzgebiet
"Kirchberg/Mosterholz" (LSG-HM 036)**

Landkreis Hameln-Pyrmont
Süntelstraße 9
31785 Hameln

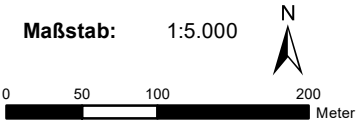
Erstellt am 26.09.2025

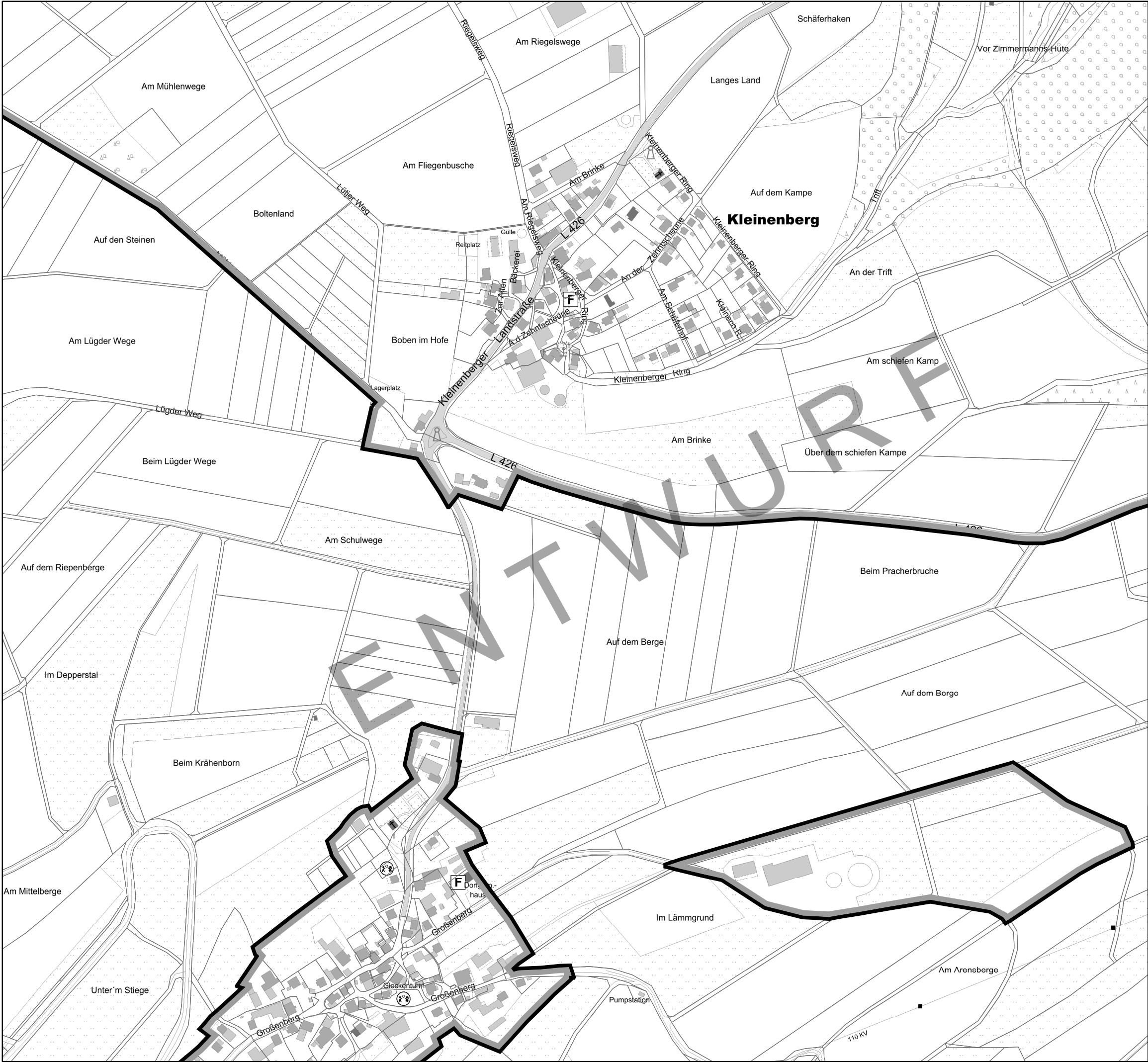
Erstellt von M. Kuczera

Kartengrundlage:

 LGLN
© GeoBasis-DE/LGLN (2025), CC-BY 4.0


Maßstab: 1:5.000







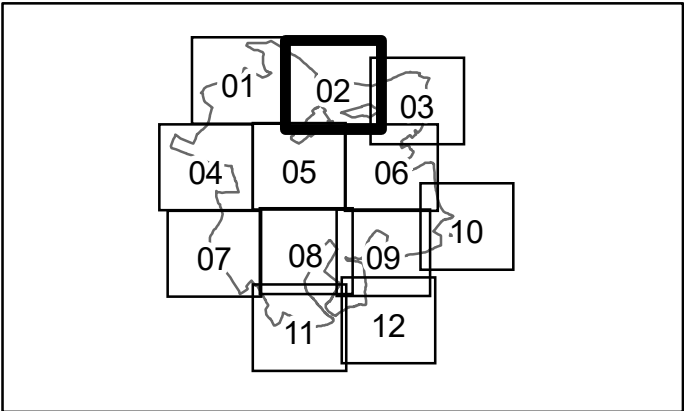
**Verordnung über das Landschaftsschutzgebiet
"Kirchberg/Mosterholz" im Bereich
der Stadt Bad Pyrmont,
Landkreis Hameln-Pyrmont
vom TT.MM.JJJJ**

- ENTWURF -

 Grenze des Landschaftsschutzgebietes
"Kirchberg/Mosterholz"
*(Die schwarze Linie an der Innenseite des grauen
Rasterbandes kennzeichnet die Grenze des
Landschaftsschutzgebietes)*

Verwaltungsgrenzen

 Kreisgrenze
 Gemeindegrenzen



Darstellung des Blattschnittes 02 von 12 zur Verordnung
über das Landschaftsschutzgebiet
"Kirchberg/Mosterholz" (LSG-HM 036)

Untere Naturschutzbehörde

Im Auftrag
Der Landrat



**Anlage 1 - Detailkarte 02 von 12 zur
Verordnung über das Landschaftsschutzgebiet
"Kirchberg/Mosterholz" (LSG-HM 036)**

Landkreis Hameln-Pyrmont
Süntelstraße 9
31785 Hameln

Erstellt am 26.09.2025

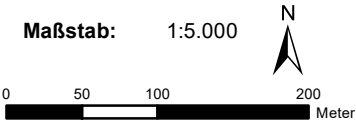
Erstellt von M. Kuczera

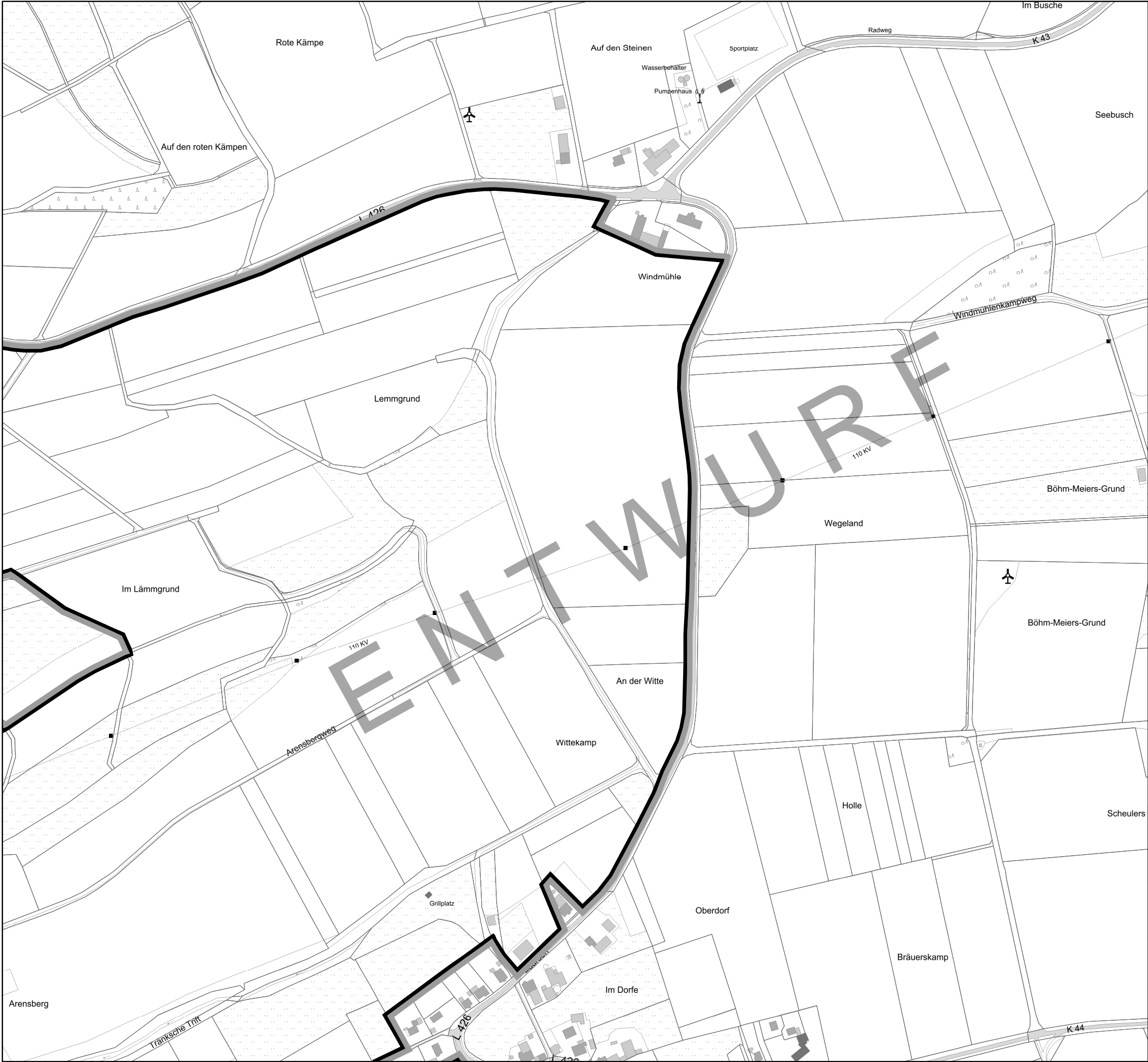
Kartengrundlage:



© GeoBasis-DE/LGLN (2025), CC-BY 4.0


Maßstab: 1:5.000







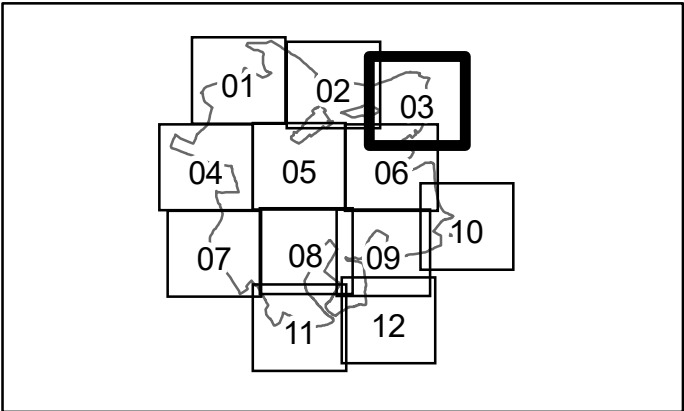
**Verordnung über das Landschaftsschutzgebiet
"Kirchberg/Mosterholz" im Bereich
der Stadt Bad Pyrmont,
Landkreis Hameln-Pyrmont
vom TT.MM.JJJJ**

- ENTWURF -

 Grenze des Landschaftsschutzgebietes
"Kirchberg/Mosterholz"
*(Die schwarze Linie an der Innenseite des grauen
Rasterbandes kennzeichnet die Grenze des
Landschaftsschutzgebietes)*

Verwaltungsgrenzen

 Kreisgrenze
 Gemeindegrenzen



Darstellung des Blattschnittes 03 von 12 zur Verordnung
über das Landschaftsschutzgebiet
"Kirchberg/Mosterholz" (LSG-HM 036)

Untere Naturschutzbehörde

Im Auftrag
Der Landrat




**Anlage 1 - Detailkarte 03 von 12 zur
Verordnung über das Landschaftsschutzgebiet
"Kirchberg/Mosterholz" (LSG-HM 036)**

Landkreis Hameln-Pyrmont
Süntelstraße 9
31785 Hameln

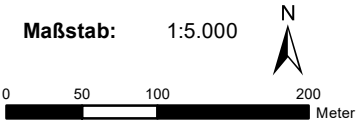
Erstellt am 26.09.2025

Erstellt von M. Kuczera

Kartengrundlage:

 LGLN
© GeoBasis-DE/LGLN (2025), CC-BY 4.0


Maßstab: 1:5.000







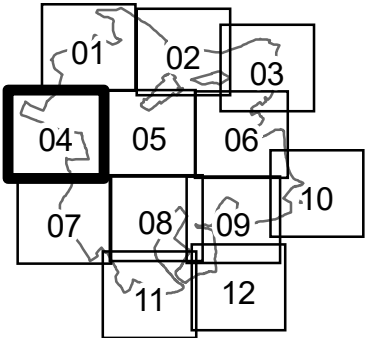
Verordnung über das Landschaftsschutzgebiet
"Kirchberg/Mosterholz" im Bereich
der Stadt Bad Pyrmont,
Landkreis Hameln-Pyrmont
vom TT.MM.JJJJ

- ENTWURF -

 Grenze des Landschaftsschutzgebietes
"Kirchberg/Mosterholz"
*(Die schwarze Linie an der Innenseite des grauen
Rasterbandes kennzeichnet die Grenze des
Landschaftsschutzgebietes)*

Verwaltungsgrenzen

 Kreisgrenze
 Gemeindegrenzen



Darstellung des Blattschnittes 04 von 12 zur Verordnung
über das Landschaftsschutzgebiet
"Kirchberg/Mosterholz" (LSG-HM 036)

Untere Naturschutzbehörde

Im Auftrag
Der Landrat



Anlage 1 - Detailkarte 04 von 12 zur
Verordnung über das Landschaftsschutzgebiet
"Kirchberg/Mosterholz" (LSG-HM 036)

Landkreis Hameln-Pyrmont
Süntelstraße 9
31785 Hameln

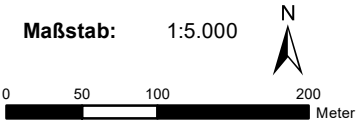
Erstellt am 26.09.2025
Erstellt von M. Kuczera

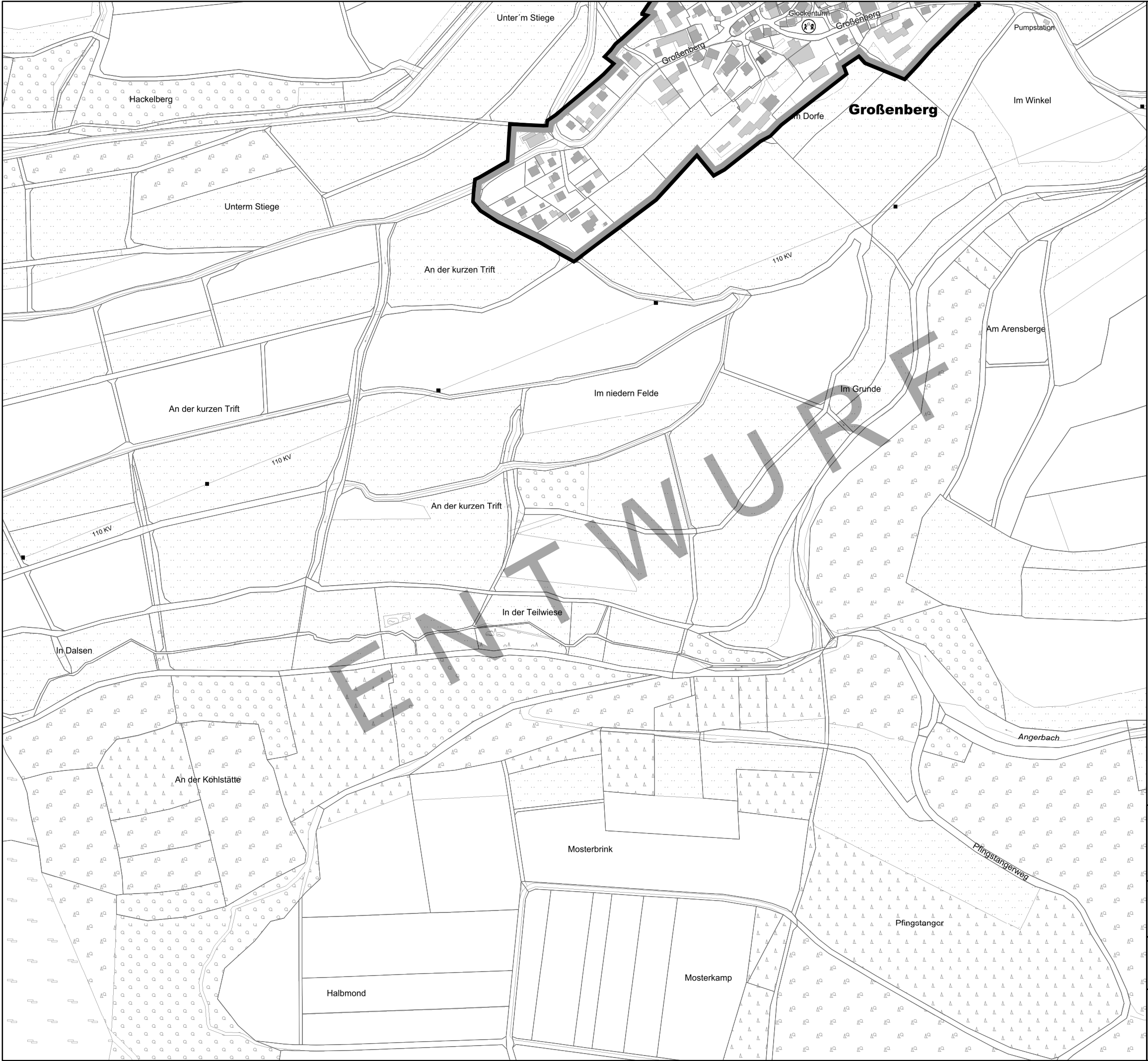
Kartengrundlage:



© GeoBasis-DE/LGLN (2025), CC-BY 4.0


Maßstab: 1:5.000







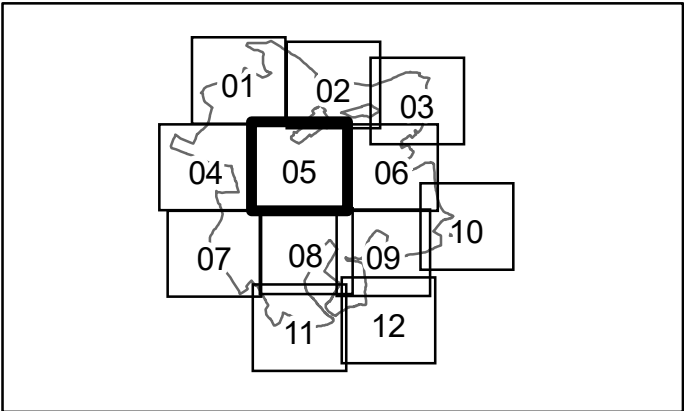
Verordnung über das Landschaftsschutzgebiet
"Kirchberg/Mosterholz" im Bereich
der Stadt Bad Pyrmont,
Landkreis Hameln-Pyrmont
vom TT.MM.JJJJ

- ENTWURF -

 Grenze des Landschaftsschutzgebietes
"Kirchberg/Mosterholz"
*(Die schwarze Linie an der Innenseite des grauen
Rasterbandes kennzeichnet die Grenze des
Landschaftsschutzgebietes)*

Verwaltungsgrenzen

 Kreisgrenze
 Gemeindegrenzen



Darstellung des Blattschnittes 05 von 12 zur Verordnung
über das Landschaftsschutzgebiet
"Kirchberg/Mosterholz" (LSG-HM 036)

Untere Naturschutzbehörde

Im Auftrag
Der Landrat



Anlage 1 - Detailkarte 05 von 12 zur
Verordnung über das Landschaftsschutzgebiet
"Kirchberg/Mosterholz" (LSG-HM 036)

Landkreis Hameln-Pyrmont
Süntelstraße 9
31785 Hameln

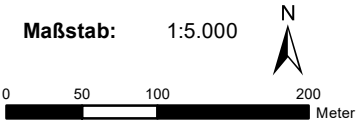
Erstellt am 26.09.2025
Erstellt von M. Kuczera

Kartengrundlage:



© GeoBasis-DE/LGLN (2025), CC-BY 4.0


Maßstab: 1:5.000







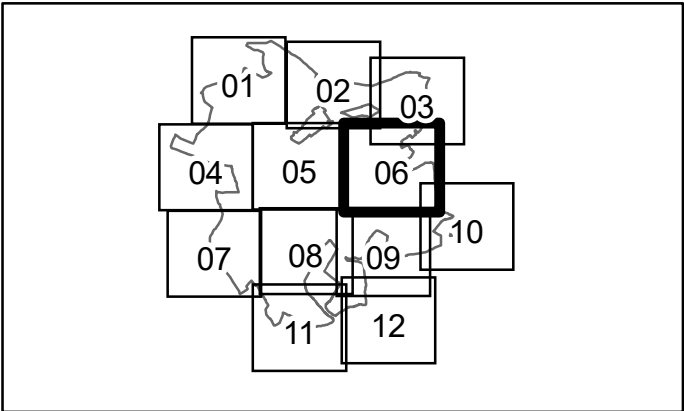
**Verordnung über das Landschaftsschutzgebiet
"Kirchberg/Mosterholz" im Bereich
der Stadt Bad Pyrmont,
Landkreis Hameln-Pyrmont
vom TT.MM.JJJJ**

- ENTWURF -

 Grenze des Landschaftsschutzgebietes
"Kirchberg/Mosterholz"
*(Die schwarze Linie an der Innenseite des grauen
Rasterbandes kennzeichnet die Grenze des
Landschaftsschutzgebietes)*

Verwaltungsgrenzen

 Kreisgrenze
 Gemeindegrenzen



Darstellung des Blattschnittes 06 von 12 zur Verordnung
über das Landschaftsschutzgebiet
"Kirchberg/Mosterholz" (LSG-HM 036)

Untere Naturschutzbehörde

Im Auftrag
Der Landrat



**Anlage 1 - Detailkarte 06 von 12 zur
Verordnung über das Landschaftsschutzgebiet
"Kirchberg/Mosterholz" (LSG-HM 036)**

Landkreis Hameln-Pyrmont
Süntelstraße 9
31785 Hameln

Erstellt am 26.09.2025

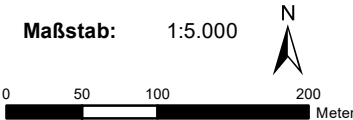
Erstellt von M. Kuczera

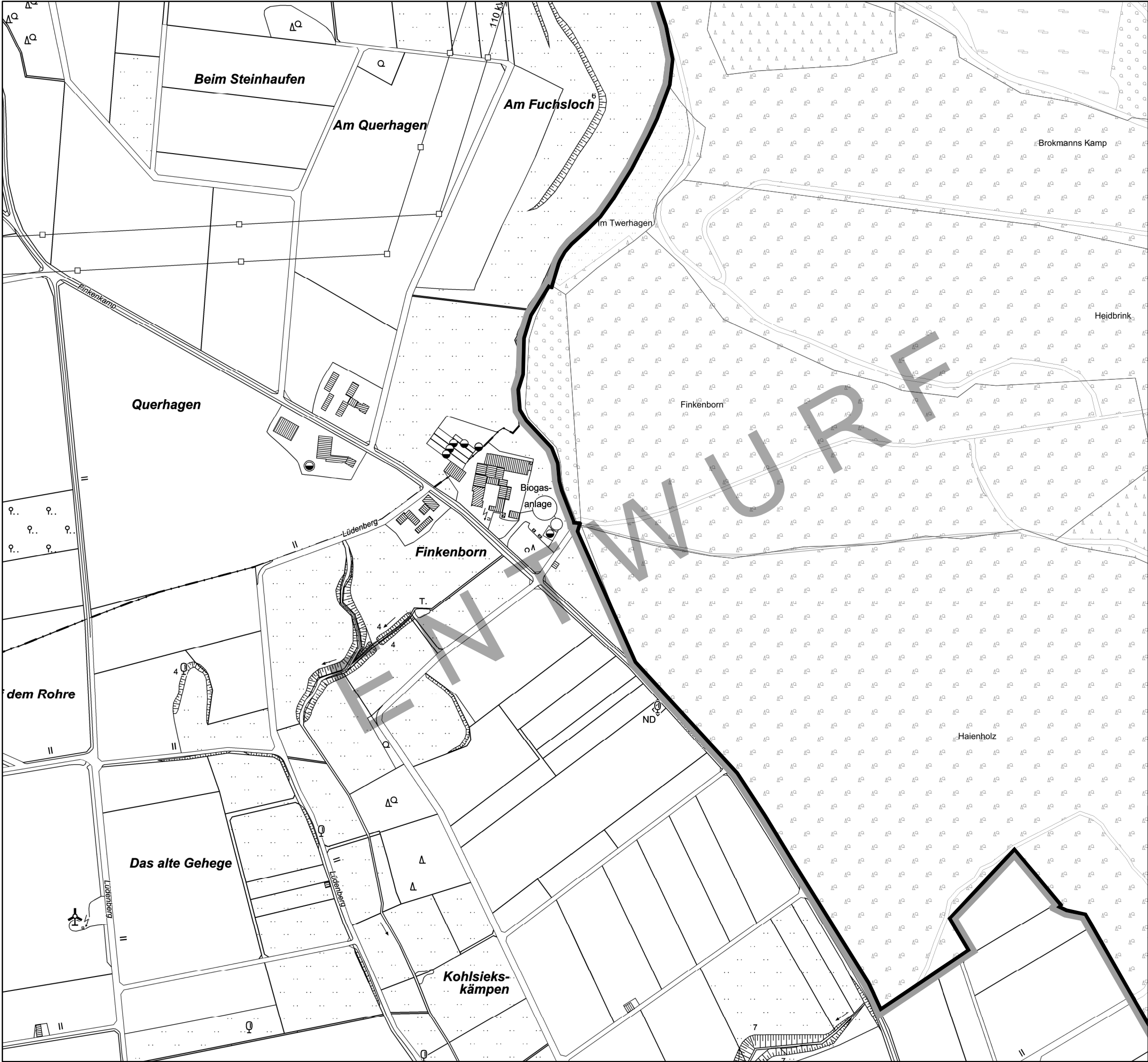
Kartengrundlage:



© GeoBasis-DE/LGLN (2025), CC-BY 4.0


Maßstab: 1:5.000







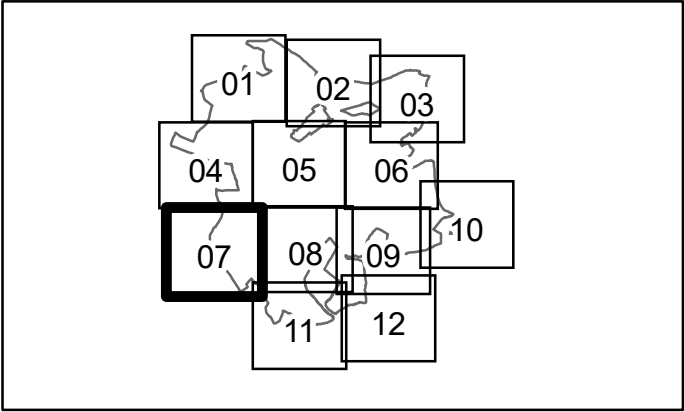
Verordnung über das Landschaftsschutzgebiet
"Kirchberg/Mosterholz" im Bereich
der Stadt Bad Pyrmont,
Landkreis Hameln-Pyrmont
vom TT.MM.JJJJ

- ENTWURF -

 Grenze des Landschaftsschutzgebietes
"Kirchberg/Mosterholz"
*(Die schwarze Linie an der Innenseite des grauen
Rasterbandes kennzeichnet die Grenze des
Landschaftsschutzgebietes)*

Verwaltungsgrenzen

 Kreisgrenze
 Gemeindegrenzen



Darstellung des Blattschnittes 07 von 12 zur Verordnung
über das Landschaftsschutzgebiet
"Kirchberg/Mosterholz" (LSG-HM 036)

Untere Naturschutzbehörde

Im Auftrag
Der Landrat



Anlage 1 - Detailkarte 07 von 12 zur
Verordnung über das Landschaftsschutzgebiet
"Kirchberg/Mosterholz" (LSG-HM 036)

Landkreis Hameln-Pyrmont
Süntelstraße 9
31785 Hameln

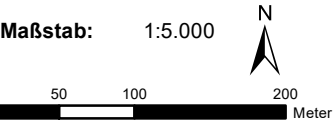
Erstellt am 26.09.2025

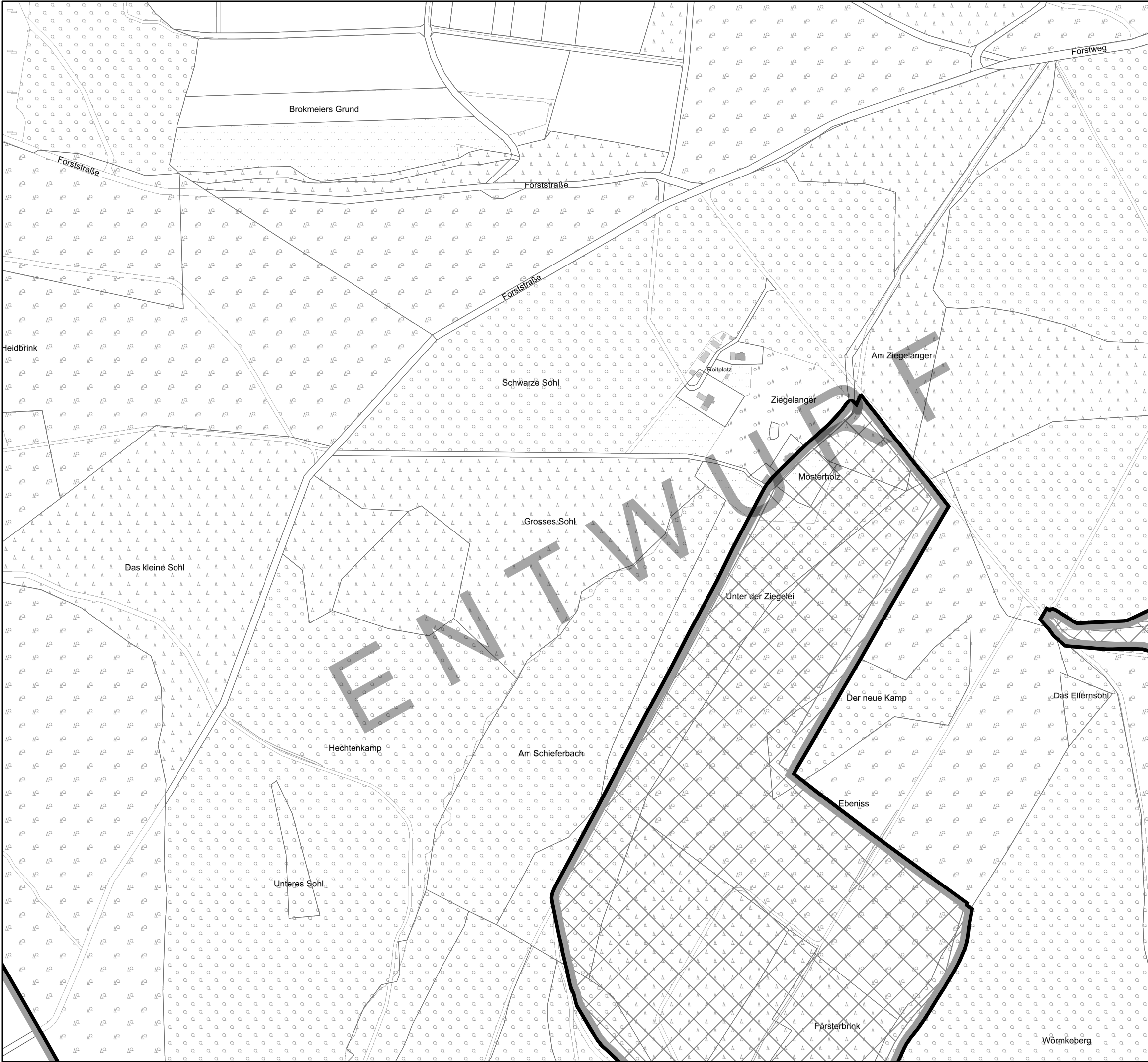
Erstellt von M. Kuczera

Kartengrundlage:




© GeoBasis-DE/LGLN (2025), CC-BY 4.0







**Verordnung über das Landschaftsschutzgebiet
"Kirchberg/Mosterholz" im Bereich
der Stadt Bad Pyrmont,
Landkreis Hameln-Pyrmont
vom TT.MM.JJJJ**


- ENTWURF -

 Grenze des Landschaftsschutzgebietes
"Kirchberg/Mosterholz"
*(Die schwarze Linie an der Innenseite des grauen
Rasterbandes kennzeichnet die Grenze des
Landschaftsschutzgebietes)*


Verwaltungsgrenzen

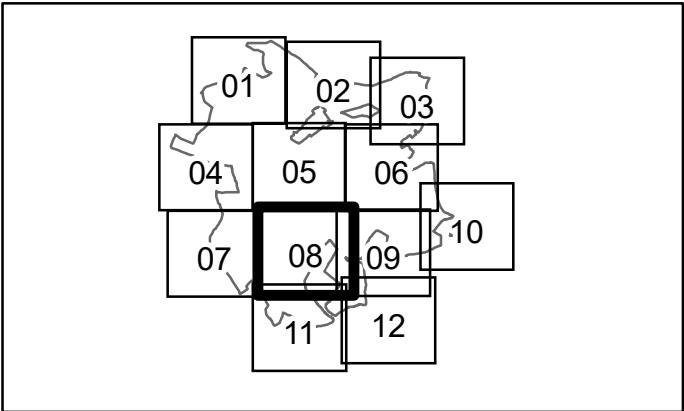
 Kreisgrenze
 Gemeindegrenzen

Nachrichtliche Darstellung der Natura 2000-Gebiete

 FFH 113 "Emmer" (DE 3922-301)

Nachrichtliche Darstellung bestehender Naturschutzgebiete

 NSG-HA 171 "Emmertal" vom 26.09.2018
(Nds. MBl. 35/2018, S. 986)



Darstellung des Blattschnittes 08 von 12 zur Verordnung
über das Landschaftsschutzgebiet
"Kirchberg/Mosterholz" (LSG-HM 036)

Untere Naturschutzbehörde

Im Auftrag
Der Landrat



**Anlage 1 - Detailkarte 08 von 12 zur
Verordnung über das Landschaftsschutzgebiet
"Kirchberg/Mosterholz" (LSG-HM 036)**

Landkreis Hameln-Pyrmont
Süntelstraße 9
31785 Hameln

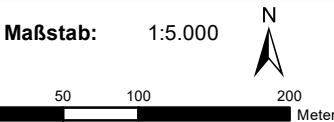
Erstellt am 26.09.2025

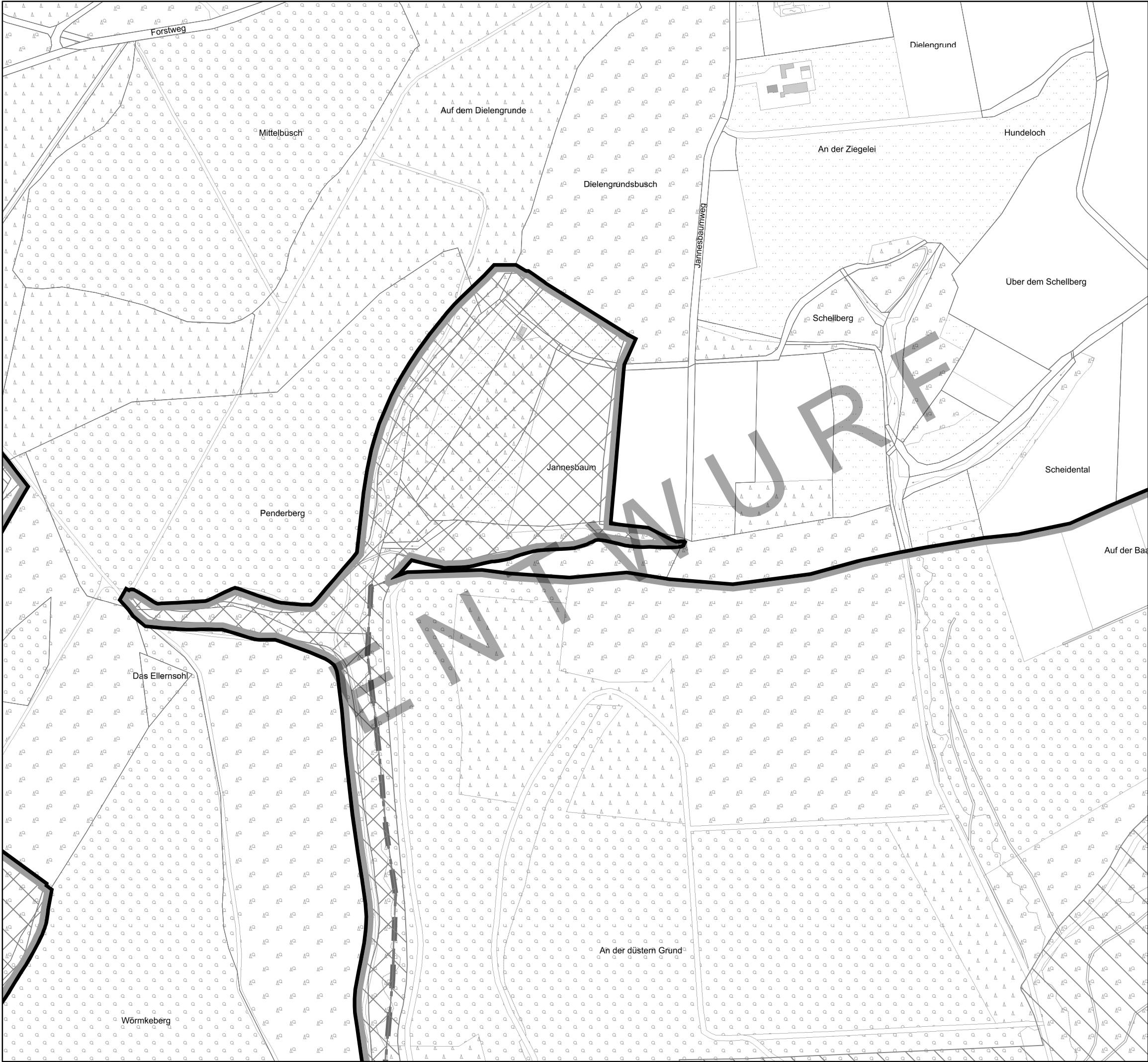
Erstellt von M. Kuczera

Kartengrundlage:




© GeoBasis-DE/LGLN (2025), CC-BY 4.0







**Verordnung über das Landschaftsschutzgebiet
"Kirchberg/Mosterholz" im Bereich
der Stadt Bad Pyrmont,
Landkreis Hameln-Pyrmont
vom TT.MM.JJJJ**


- ENTWURF -

 Grenze des Landschaftsschutzgebietes
"Kirchberg/Mosterholz"
*(Die schwarze Linie an der Innenseite des grauen
Rasterbandes kennzeichnet die Grenze des
Landschaftsschutzgebietes)*


Verwaltungsgrenzen

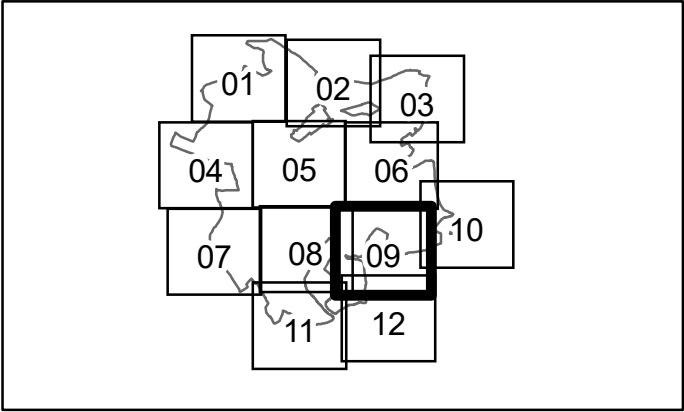
 Kreisgrenze
 Gemeindegrenzen

Nachrichtliche Darstellung der Natura 2000-Gebiete

 FFH 113 "Emmer" (DE 3922-301)

Nachrichtliche Darstellung bestehender Naturschutzgebiete

 NSG-HA 171 "Emmertal" vom 26.09.2018
(Nds. MBl. 35/2018, S. 986)



Darstellung des Blattschnittes 09 von 12 zur Verordnung
über das Landschaftsschutzgebiet
"Kirchberg/Mosterholz" (LSG-HM 036)

Untere Naturschutzbehörde

Im Auftrag
Der Landrat



**Anlage 1 - Detailkarte 09 von 12 zur
Verordnung über das Landschaftsschutzgebiet
"Kirchberg/Mosterholz" (LSG-HM 036)**

Landkreis Hameln-Pyrmont
Süntelstraße 9
31785 Hameln

Erstellt am 26.09.2025

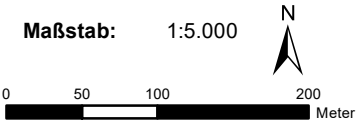
Erstellt von M. Kuczera

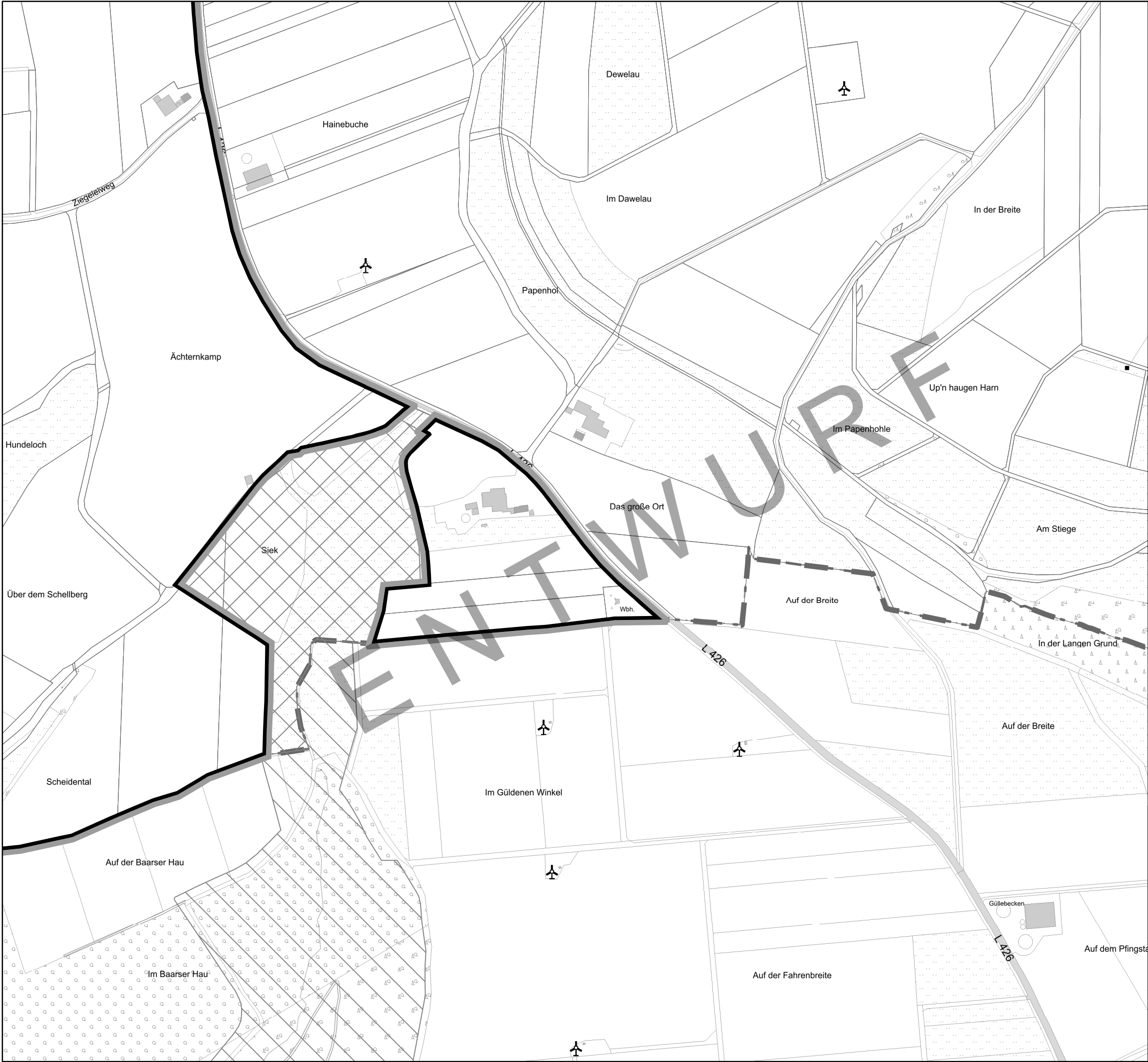
Kartengrundlage:



© GeoBasis-DE/LGLN (2025), CC-BY 4.0


Maßstab: 1:5.000







**Verordnung über das Landschaftsschutzgebiet
"Kirchberg/Mosterholz" im Bereich
der Stadt Bad Pyrmont,
Landkreis Hameln-Pyrmont
vom TT.MM.JJJJ**


- ENTWURF -

 Grenze des Landschaftsschutzgebietes
"Kirchberg/Mosterholz"
*(Die schwarze Linie an der Innenseite des grauen
Rasterbandes kennzeichnet die Grenze des
Landschaftsschutzgebietes)*


Verwaltungsgrenzen

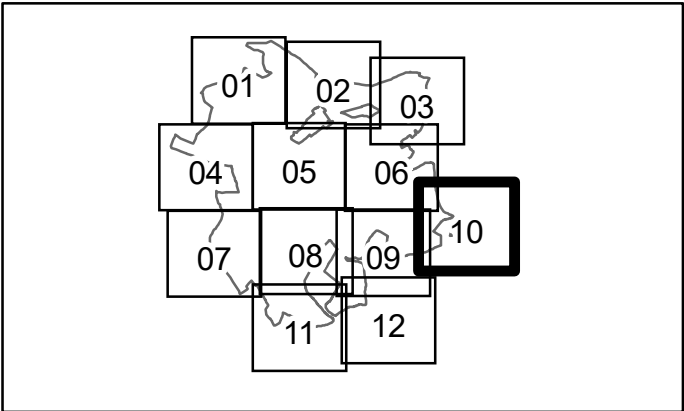
 Kreisgrenze
 Gemeindegrenzen

Nachrichtliche Darstellung der Natura 2000-Gebiete

 FFH 113 "Emmer" (DE 3922-301)

Nachrichtliche Darstellung bestehender Naturschutzgebiete

 NSG-HA 171 "Emmertal" vom 26.09.2018
(Nds. MBl. 35/2018, S. 986)



Darstellung des Blattschnittes 10 von 12 zur Verordnung
über das Landschaftsschutzgebiet
"Kirchberg/Mosterholz" (LSG-HM 036)

Untere Naturschutzbehörde

Im Auftrag
Der Landrat




**Anlage 1 - Detailkarte 10 von 12 zur
Verordnung über das Landschaftsschutzgebiet
"Kirchberg/Mosterholz" (LSG-HM 036)**

Landkreis Hameln-Pyrmont
Süntelstraße 9
31785 Hameln

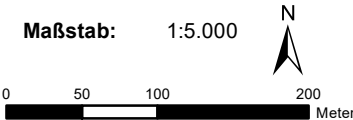
Erstellt am 26.09.2025

Erstellt von M. Kuczera

Kartengrundlage:

 LGLN
© GeoBasis-DE/LGLN (2025), CC-BY 4.0


Maßstab: 1:5.000







**Verordnung über das Landschaftsschutzgebiet
"Kirchberg/Mosterholz" im Bereich
der Stadt Bad Pyrmont,
Landkreis Hameln-Pyrmont
vom TT.MM.JJJJ**


- ENTWURF -

 Grenze des Landschaftsschutzgebietes
"Kirchberg/Mosterholz"
*(Die schwarze Linie an der Innenseite des grauen
Rasterbandes kennzeichnet die Grenze des
Landschaftsschutzgebietes)*


Verwaltungsgrenzen

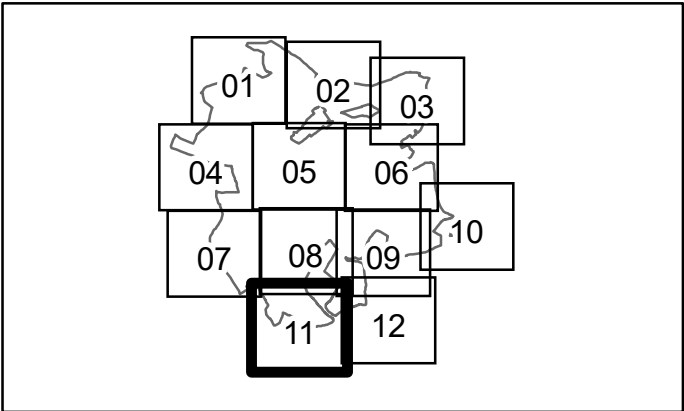
 Kreisgrenze
 Gemeindegrenzen

Nachrichtliche Darstellung der Natura 2000-Gebiete

 FFH 113 "Emmer" (DE 3922-301)

Nachrichtliche Darstellung bestehender Naturschutzgebiete

 NSG-HA 171 "Emmertal" vom 26.09.2018
(Nds. MBl. 35/2018, S. 986)



Darstellung des Blattschnittes 11 von 12 zur Verordnung
über das Landschaftsschutzgebiet
"Kirchberg/Mosterholz" (LSG-HM 036)

Untere Naturschutzbehörde

Im Auftrag
Der Landrat





**Anlage 1 - Detailkarte 11 von 12 zur
Verordnung über das Landschaftsschutzgebiet
"Kirchberg/Mosterholz" (LSG-HM 036)**

Landkreis Hameln-Pyrmont
Süntelstraße 9
31785 Hameln

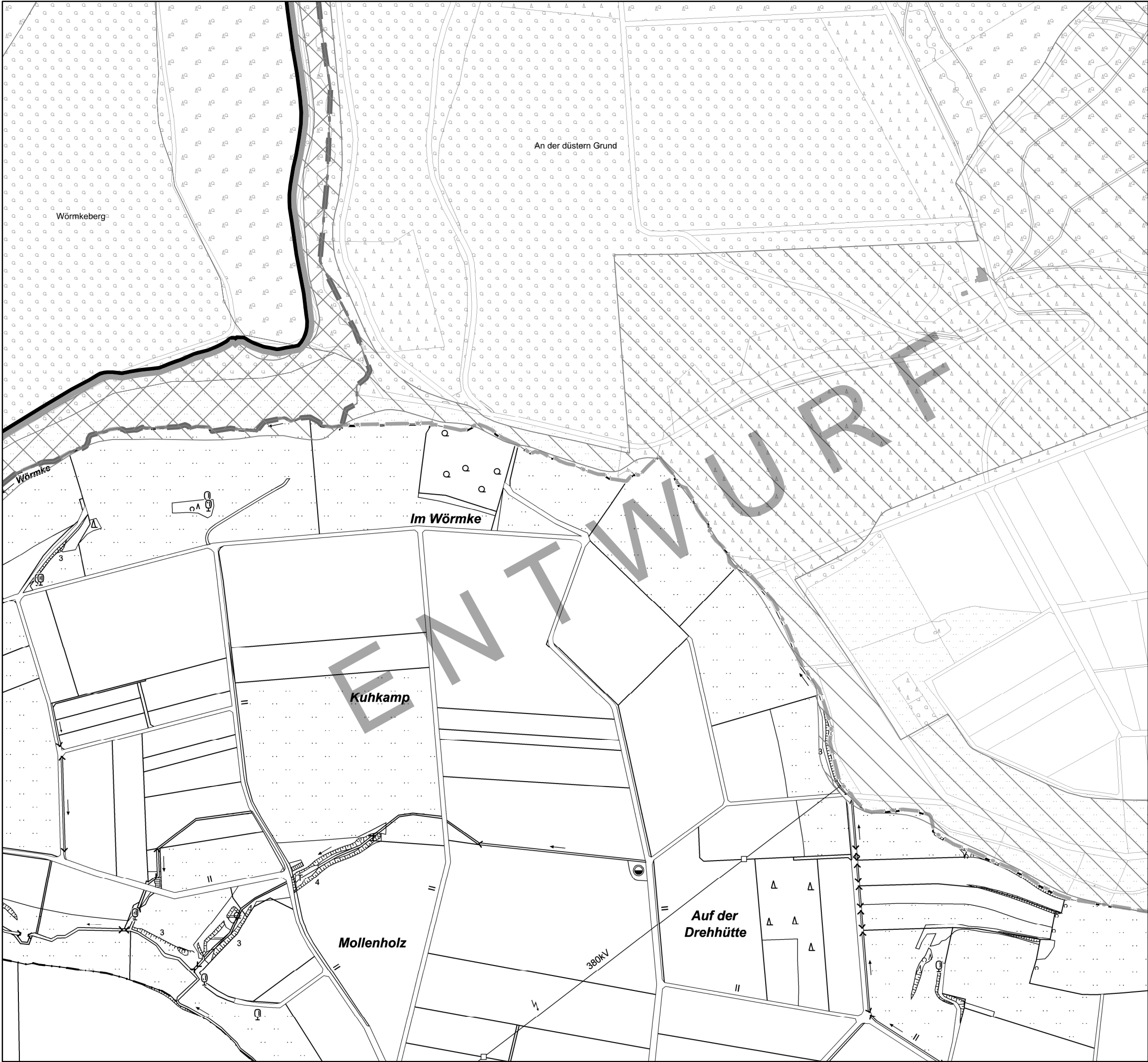
Erstellt am 26.09.2025
Erstellt von M. Kuczera

Kartengrundlage:


© GeoBasis-DE/LGLN (2025), CC-BY 4.0


Maßstab: 1:5.000








**Verordnung über das Landschaftsschutzgebiet
"Kirchberg/Mosterholz" im Bereich
der Stadt Bad Pyrmont,
Landkreis Hameln-Pyrmont
vom TT.MM.JJJJ**


- ENTWURF -

 Grenze des Landschaftsschutzgebietes
"Kirchberg/Mosterholz"
*(Die schwarze Linie an der Innenseite des grauen
Rasterbandes kennzeichnet die Grenze des
Landschaftsschutzgebietes)*


Verwaltungsgrenzen

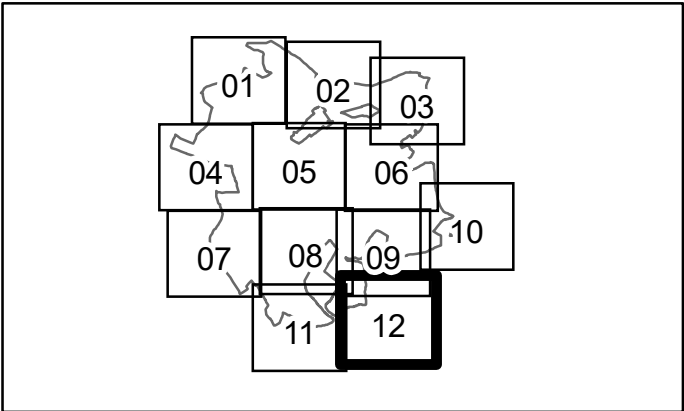
 Kreisgrenze
 Gemeindegrenzen

Nachrichtliche Darstellung der Natura 2000-Gebiete

 FFH 113 "Emmer" (DE 3922-301)

Nachrichtliche Darstellung bestehender Naturschutzgebiete

 NSG-HA 171 "Emmertal" vom 26.09.2018
(Nds. MBl. 35/2018, S. 986)



Darstellung des Blattschnittes 12 von 12 zur Verordnung
über das Landschaftsschutzgebiet
"Kirchberg/Mosterholz" (LSG-HM 036)

Untere Naturschutzbehörde

Im Auftrag
Der Landrat




**Anlage 1 - Detailkarte 12 von 12 zur
Verordnung über das Landschaftsschutzgebiet
"Kirchberg/Mosterholz" (LSG-HM 036)**

Landkreis Hameln-Pyrmont
Süntelstraße 9
31785 Hameln

Erstellt am 26.09.2025
Erstellt von M. Kuczera

Kartengrundlage:


© GeoBasis-DE/LGLN (2025), CC-BY 4.0

Maßstab: 1:5.000

N